


## Die Rur: Vom Beginn des Obersees durch das Naturschutzgebiet Rurtal bis nach Monschau.

Mit Ihrer Wanderung erkunden Sie den Lauf der Rur vom Beginn des Obersees durch das Rurtal bis Monschau. Sie haben während der Wanderung die Rur stets in Sichtweite, teils auf Flusshöhe, teils von weit oben über den Rurfelsen.

### **Monschau-Einruhr**


 Monschau, Altstadt

 Linie 82 (-> Simmerath) oder SB 66,82

(Imgenbroich, Simmerath), Linie 63,83 (->Einruhr)

 werktags stündlich, Sa.-So. zweistündlich

 Parkhaus/Seidenfabrik - gebührenpflichtig

 17km – ca. 4 h

 80% befestigte Wege , 20% schmale Pfade

 50% Wald, 50% Wiese

 **NICHT** Kinderwagen geeignet

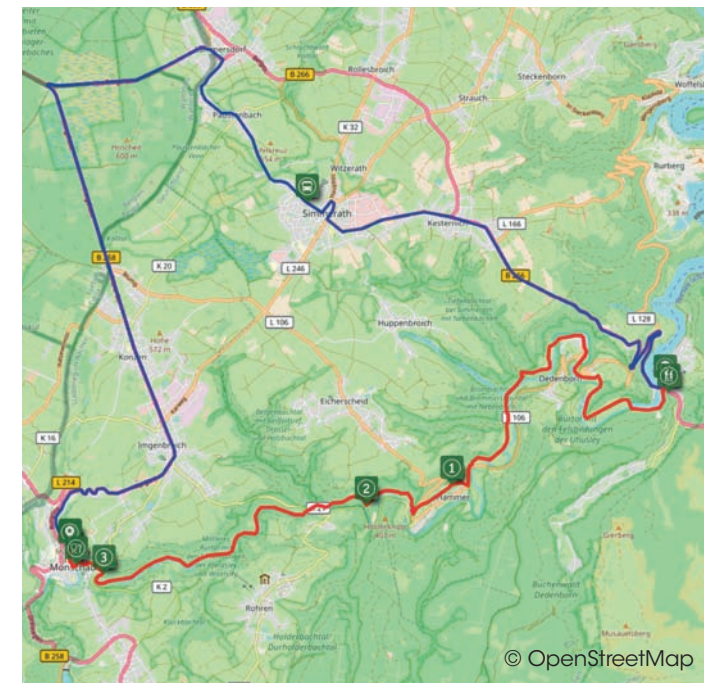
 festes Schuhwerk empfohlen

### **Einruhr-Monschau**

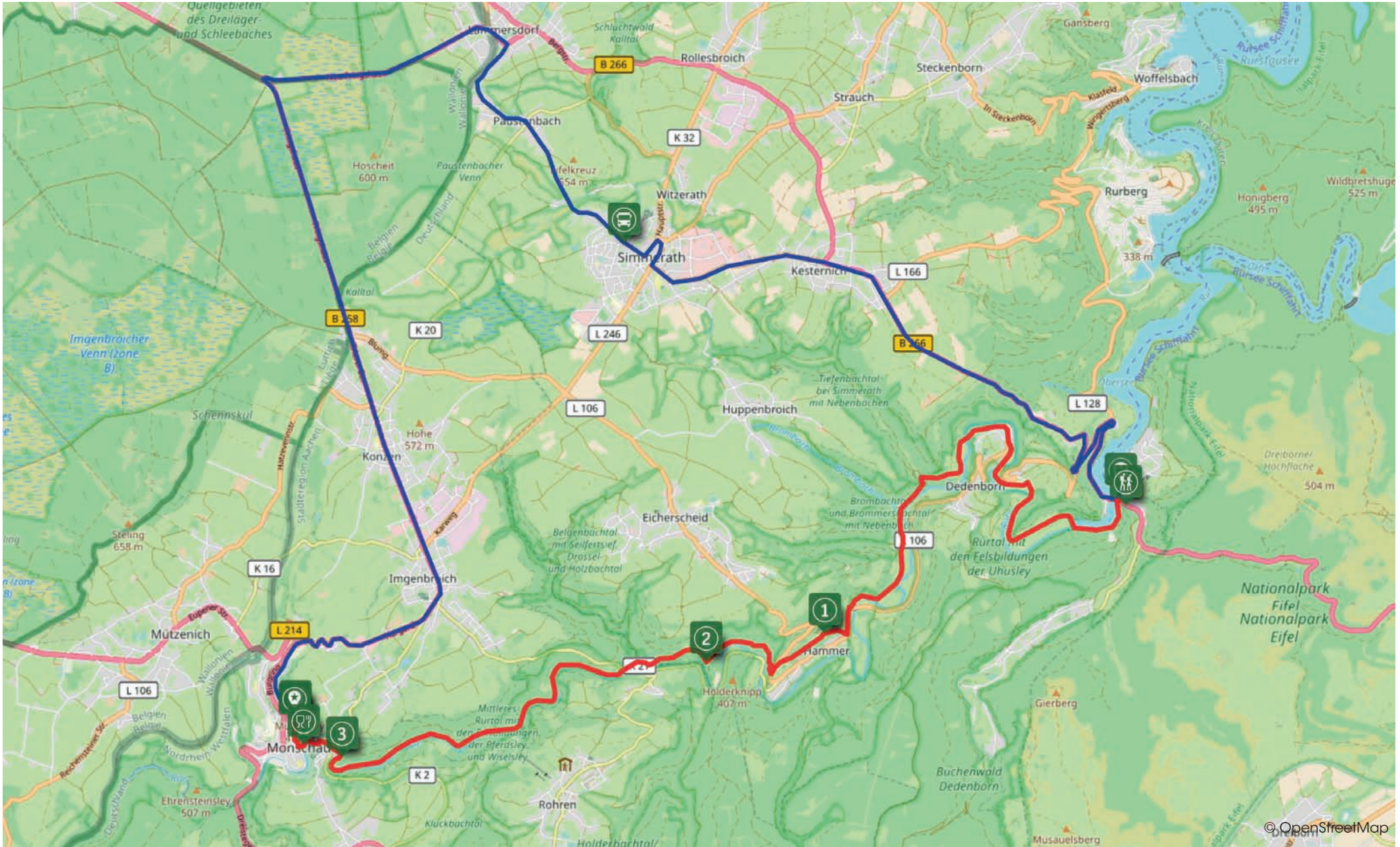
 Einruhr

 Monschau-Zentrum


 Ortszentrum Monschau








## Die Rur: Vom Beginn des Obersees durch das Naturschutzgebiet Rurtal bis nach Monschau.

 Sie starten am Vorbecken des Obersees flussaufwärts. Der Weg führt immer durch das Rurtal bis nach Hammer, wo sie am Beginn des Ortes rechts aufsteigen, um dann oberhalb von Hammer einem schmalen Pfad zu folgen.

**1** Sie passieren den Ort Hammer über den Höhenweg oberhalb des Dorfes. Hier immer wieder Blicke auf das Dorf möglich.

**2** Sie erreichen das Naturschutzgebiet Rurtal mit den Felsbildungen der Uhusley. Die Uferböschung ist an vielen Stellen fast senkrecht, die Schiefer sind sehr schroff und klüftig. Es wird berichtet, dass in diesem Umfeld der namensgebende Uhu nistet. Etwas weiter wandern Sie durch alte, sehr hohe Douglasienbestände.

**3** Am Ortseingang von Monschau passieren Sie das Gelände des alten, ehemaligen Wasserkraftwerkes Monschau. Von hier aus wurden die Tuchscherer mit Energie versorgt.

 Nachdem Sie Monschau durchquert haben, erreichen Sie die Bushaltestelle Schmiede an der Laufenstraße.