















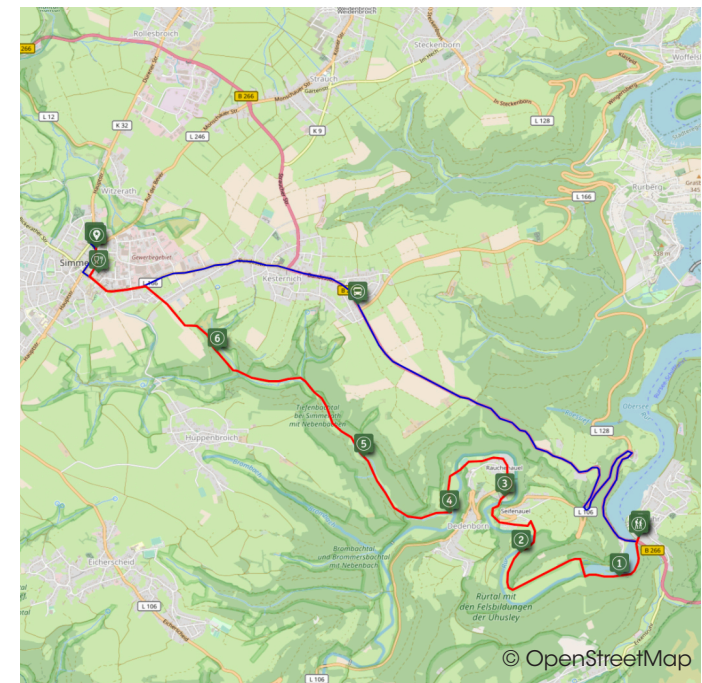
## Vom Rursee durch das Rurtal bis Dedenborn und durch das Tiefenbachtal nach Simmerath

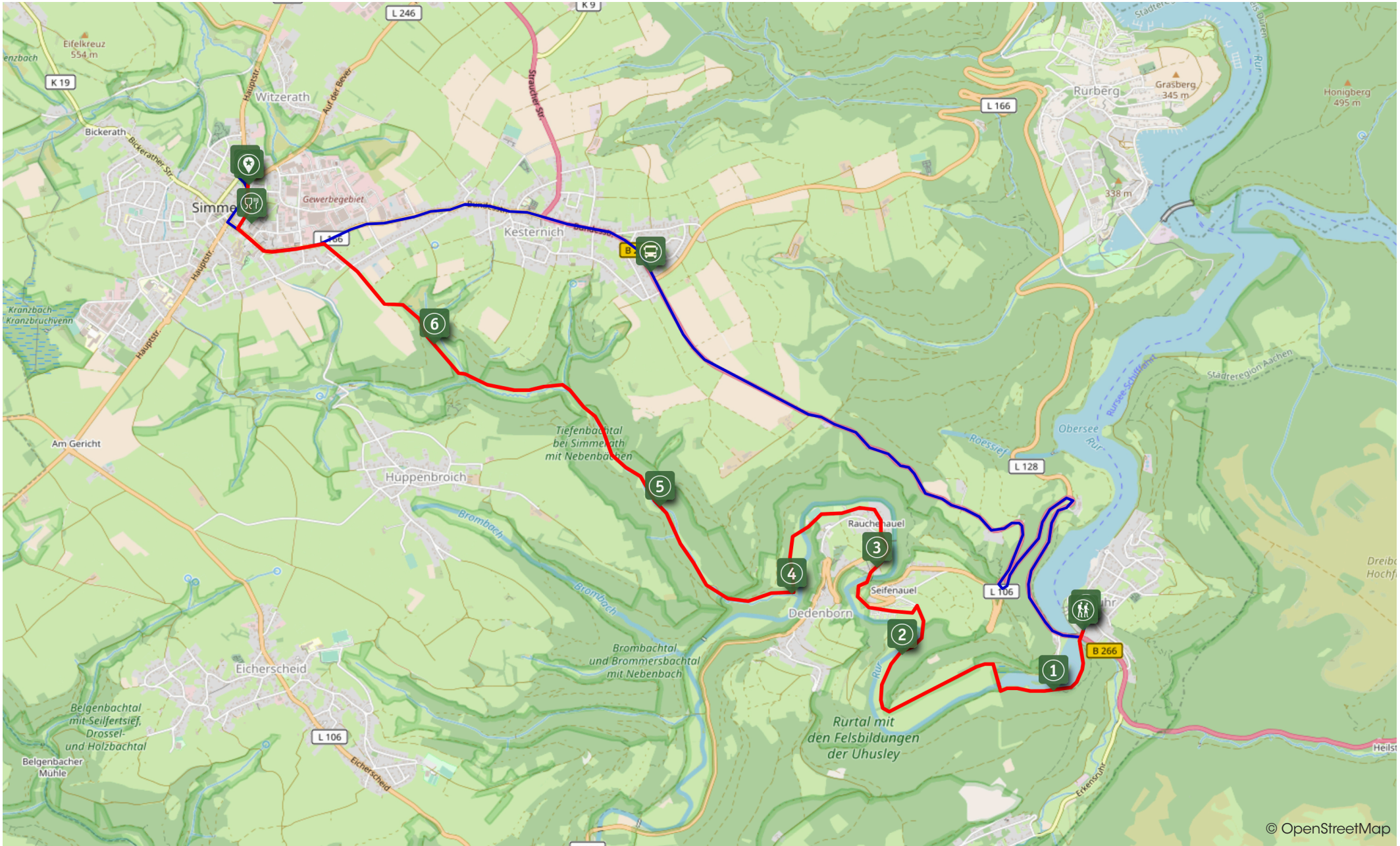
Mit Ihrer Wanderung erkunden Sie zwei Flusstäler der Nordeifel. Zuerst das Naturschutzgebiet Rurtal und dann das Tal des Tiefenbachs, einem Zulauf der Rur. Beobachtungen von Vögeln wie der Wasserramsel und Amphibien wie dem Salamander sind möglich.

-  **Simmerath-Einruhr**
-  Simmerath, Bushof (→Einruhr)
-  Linie 63,83, Netliner (Tel.: 0241 - 1688-33 22)
-  Fahrtzeit ca. 22 min.
-  Simmerath, Bushof und umliegende Straßen

-  **Einruhr-Simmerath**
-  Einruhr, Haltestelle Einruhr
-  Simmerath-Zentrum
-  Ortszentrum Simmerath


-  11,6 km → ca. 3 h
-  100% befestigte Wege
-  50% Wald, 50% Wiese
-  **NICHT** Kinderwagen geeignet
-  festes Schuhwerk empfohlen





## Durch die Täler zwischen Monschau und Simmerath

## 2 | Simmerath

 Sie starten am Vorbecken des Obersees flussaufwärts auf der linken Seite des Vorbeckens.

**1** Auf der gegenüberliegenden Seite des Vorbeckens und teilweise im Vorbecken befanden sich bis 1958 die 15 Häuser des Ortes Pleushütte. Der Ort ist im 16. Jahrhundert gegründet worden, um hier Roheisen herzustellen (zu ver"hütten"). Da die Rur hier aufgestaut wurde, mussten die Häuser weichen.\*


**2** Sie erreichen zum ersten Mal Schieferfelsen aus dem Unterdevon. Sie passieren auch auf dem weiteren Weg immer wieder Stellen, wo sichtbar ist, dass der Schiefer, der hier ansteht, in früheren Zeiten abgebaut und z.B. zum Bau von Natursteinmauern genutzt wurde.

**3** Sie passieren den Ortsteil Rauchenauel von Dedenborn mit seinen teils wunderbar restaurierten Fachwerkhäusern.

**4** Sie folgen dem Uferweg bis zum Zufluss des Tiefenbachtals, dem Sie dann flussaufwärts folgen.

**5** Tiefenbacher Mühle: Diese Mühle wurde bis 1875 als Ölmühle genutzt, hier wurde z.B. aus Bucheckern Öl gewonnen. Die gastfreundlichen Anwohner haben im Bach einen kleinen Rastplatz eingerichtet und ein Eintragbuch ausgelegt.

**6** Sie folgen nun nach rechts der Beschilderung Simmerath und erreichen nach einem Anstieg über Wiesen und traditionelle Heckenwege den Ort.

 Nachdem Sie Simmerath durchquert haben, erreichen Sie den Bushof.

\* [Wikipedia Pleushütte](#)